

INFORME DE MONITOREO DE MEDIOS*

Fecha: 14/08/2024

Semananº32

Coordinación de Vigilancia Epidemiológica

*Vigilancia basada en eventos de interés epidemiológico mediante el monitoreo de medios abiertos de comunicación locales y nacionales.

Reporte de eventos:

Amenaza	Tema	Medio	Fecha	Resumen	Liga	Prioridad	Verificación
Derrumbe	Segundo derrumbe en Los Pilaes	El Sol de Cuernavaca	14 agosto 2024	Un nuevo derrumbe sorprendió a los vecinos de la <u>colonia Los Pilaes de Cuernavaca</u> ; esta vez cayeron alrededor de tres metros del <u>paredón del panteón de Jardines de la Paz</u> . Las autoridades reportaron que no hubo personas o casas afectadas por este hecho, que es el segundo que se registra en menos de un mes.	https://www.elsoldecuernavaca.com.mx/policia/segundo-derrumbe-en-un-mes-en-la-colonia-los-pilaes-alarma-a-vecinos-12397685.html	Bajo	Ratificado
Biológico	Prevención de dengue en escuelas	Diario de Morelos	14 agosto 2024	Ante el aumento de los casos de dengue en el estado y el inminente regreso a clases, la Asociación de Padres de Familia hizo un llamado urgente a las autoridades municipales para intensificar las fumigaciones en las escuelas.	https://www.diariodemorelos.com/noticias/piden-prevenir-dengue-en-escuelas	Bajo	Ratificado
Social	Ansiedad en niños	Diario de Morelos	14 agosto 2024	El regreso a clases es una etapa desafiante que puede generar ansiedad tanto en padres como en hijos, debido a los cambios en las rutinas de ambos. Este desafío se intensifica especialmente para aquellos niños y jóvenes que están a punto de cambiar de escuela o de nivel académico.	https://www.diariodemorelos.com/noticias/instan-los-padres-identificar-ansiedad-en-sus-hijos	Bajo	Ratificado
Social	Se nombra nuevo Secretario de Salud	Diario de Morelos	14 agosto 2024	Esta mañana la gobernadora electa de Morelos, Margarita González Saravia, presentó a los primeros 5 integrantes de su Gabinete, el cual entrará en funciones para la administración 2024-2030. -Mario Ocampo Ocampo, en la Secretaría de Salud.	https://www.diariodemorelos.com/noticias/presenta-margarita-gonzalez-saravia-primeros-5-integrantes-de-su-gabinete-de-gobierno-en-morelos	Bajo	Ratificado
Biológico	Casos acumulados de Covid-19 e influenza	La Unión	14 agosto 2024	La Secretaría de Salud informó que, al corte de la semana epidemiológica 32, Morelos reporta mil 851 personas estudiadas de manera acumulada; 118 casos positivos de covid-19; cuatro casos activos y siete defunciones.	https://www.launion.com.mx/morelos/avances/noticias/255129-118-casos-positivos-de-covid-19-y-7-decesos-en-morelos-al-corte-de-la-semana-epidemiologica-32.html	Bajo	Ratificado
Volcánico	Monitoreo volcanico	La Unión	14 agosto 2024	La Coordinación Estatal de Protección Civil Morelos (CEPCM) informó que de acuerdo con el monitoreo del volcán Popocatepetl mantenido en las últimas 24 horas por el Centro Nacional de Prevención de Desastres (Cenapred) se detectaron 32 exhalaciones, acompañadas de vapor de agua, gases volcánicos y ligeras cantidades de ceniza.	https://www.launion.com.mx/morelos/avances/noticias/255112-registra-32-exhalaciones-volcan-popocatepetl-se-mantiene-semaforo-amarillo-fase-2.html	Bajo	Ratificado
Biológico	Casos de dengue en Tetecala	La Jornada	14 agosto 2024	Al menos ocho casos de dengue son los que reporta el municipio de Tetecala. El director de Salud en el ayuntamiento, Benito Zavaleta López, se limitó a decir que casos probables "hay muchos", debido a que aún no se cuenta con la cultura de limpieza correcta contra el criadero de zancudos, ya que como autoridades llevan realizando las mismas acciones de descacharrización e información para evitar la proliferación de moscos transmisores del dengue, zika y chikungunya.	https://www.lajornadamorelos.mx/municipios/tetecala/tetecala-registra-ocho-casos-de-dengue/	Bajo	Ratificado



<http://ssm.gob.mx>



Servicios de Salud Morelos



@MorelosSalud

Callejón Borda N°3 Col. Centro C.P. 62000
Teléfono (777) 312 62 31 / 314 33 36 ext. 222

**Calle Gómez Azcárate No. 205, Col. Lomas de la Selva
C.P. 62270, Cuernavaca, Morelos. Tel.: 777 102 25 56**

Amenaza	Tema	Medio	Fecha	Resumen	Liga	Prioridad	Verificación
Social	Nuevo titular del IMSS-B	La Jornada	14 agosto 2024	En conferencia, Sheinbaum Pardo destacó la labor de Svarch Pérez al frente de la Comisión Federal para la Protección contra Riesgos Sanitarios (Cofepris), de la cual es titular desde 2019, particularmente por su combate a la corrupción "que había en esa institución".	https://www.lajornada.com.mx/sociedad/alejandro-svarch-sera-el-nuevo-director-del-imss-bienestar/	Bajo	Ratificado
Biológico	Casos de Mpox en México	Infobae	14 agosto 2024	Aunque la Organización Mundial de la Salud (OMS) declaró emergencia epidemiológica por esta enfermedad, los casos en México de viruela del mono (mpox) aún no han tenido un aumento significativo y tampoco la Secretaría de Salud (Ssa) ha lanzado algún comunicado.	https://www.infobae.com/mexico/2024/08/14/cuantos-casos-hay-de-viruela-del-mono-en-mexico-y-como-identificarla/	2 casos acumulados en Morelos	Ratificado
Biológico	ESPII, Mpox	OMS	14 agosto 2024	14 de agosto de 2024 (OMS)- El Director General de la Organización Mundial de la Salud (OMS), doctor Tedros Adhanom Ghebreyesus, ha determinado que el aumento de casos de viruela símica o mpox en la República Democrática del Congo (RDC) y en un número creciente de países en África constituye una emergencia de salud pública de importancia internacional (ESPII) en virtud del Reglamento Sanitario Internacional (2005) (RSI).	https://www.paho.org/es/noticias/14-8-2024-director-general-oms-declara-brote-viruela-simica-emergencia-salud-publica	Bajo	Ratificado



<http://ssm.gob.mx>



Servicios de Salud Morelos



@MorelosSalud

Callejón Borda N°3 Col. Centro C.P. 62000
Teléfono (777) 312 62 31 / 314 33 36 ext. 222

**Calle Gómez Azcárate No. 205, Col. Lomas de la Selva
C.P. 62270, Cuernavaca, Morelos. Tel.: 777 102 25 56**

INFORME DE RIESGOS METEOROLOGICOS

Fecha: 14/08/2024

Semananº32

Coordinación de Vigilancia Epidemiológica

Fuente: Servicio Meteorológico Nacional de México, CONAGUA. <https://proteccioncivil.morelos.gob.mx/>

SE PREVEN LLUVIAS PUNTUALES INTENSAS EN ZONAS DE VERACRUZ, TABASCO, OAXACA Y CHIAPAS

Durante esta noche y madrugada del jueves, la **onda tropical No. 16** se desplaza sobre el sureste y gradualmente el oriente de México, mientras que un **canal de baja presión** se extenderá sobre la península de Yucatán y junto con el **ingreso de humedad** del mar Caribe y golfo de México, originarán lluvias muy fuertes a puntuales intensas en Veracruz, Oaxaca, Chiapas y Tabasco; lluvias puntuales muy fuertes en Yucatán y Campeche, y lluvias puntuales fuertes en Quintana Roo. Por otra parte, el **monzón mexicano e inestabilidad en niveles altos de la atmósfera** propiciarán lluvias fuertes a puntuales muy fuertes acompañadas de descargas eléctricas y probabilidad de caída de granizo, además de rachas fuertes de viento con posibles tolvaneras en Sonora y Chihuahua; lluvias puntuales fuertes en Sinaloa y Durango, intervalos de chubascos en Baja California Sur y lluvias aisladas en Baja California. A su vez, un **canal de baja presión** extendido sobre la Mesa del Norte y la Mesa Central, aunado a **inestabilidad en niveles altos de la atmósfera** y al **ingreso de humedad** de ambos litorales, producirán lluvias puntuales muy fuertes en Jalisco, Colima, Michoacán, Guerrero y Puebla; **lluvias puntuales fuertes en** Coahuila, Nayarit, Zacatecas, Aguascalientes, Guanajuato, Ciudad de México, Estado de México y **Morelos**, y chubascos en Nuevo León, Tamaulipas, San Luis Potosí, Querétaro, Hidalgo y Tlaxcala. Además, se prevén rachas de viento de 50 a 70 km/h en el istmo de Tehuantepec, y con tolvaneras en Chihuahua, Durango, Coahuila y Nuevo León.

Las lluvias fuertes a intensas podrían ocasionar encharcamientos, inundaciones y deslaves, así como incremento en los niveles de ríos y arroyos.

Las rachas de viento podrían derribar árboles y anuncios publicitarios.

Intervalos de chubascos con lluvias puntuales fuertes (50 a 75 mm):

Estado de México, Ciudad de México, **Morelos**, Puebla.

Temperaturas máximas 30-35 °C:

Guerrero, Oaxaca, Chiapas y Veracruz (norte).

Pronostico en región Mesa Central:

Cielo medio nublado a nublado durante el día. Bancos de niebla y lluvias aisladas al amanecer. Durante la tarde, ambiente templado a cálido. **Lluvias puntuales muy fuertes** en Puebla y **Morelos**, lluvias puntuales fuertes en Guanajuato, Hidalgo y Tlaxcala, *las cuales podrían estar acompañadas de descargas eléctricas, fuertes rachas de viento, posible caída de granizo, reducir la visibilidad, ocasionar inundaciones, encharcamientos y deslaves, así como incrementar los niveles de ríos y arroyos*; así como lluvias con intervalos de chubascos en Querétaro. Viento del este y noreste de 10 a 25 km/h en la región, con rachas de 40 a 60 km/h en la región.



Recomendaciones de Protección Civil

TEMPERATURAS ALTAS:

- Extremar precaución ante temperaturas altas, dar especial atención a **personas enfermas y de la tercera edad, niños e indigentes**.
- Mantenerse fresco e hidratado, tomar **abundantes líquidos**.
- No exponerse por **tiempos prolongados a los rayos solares** para evitar insolación y golpes de calor.
- Utilizar **ropa y calzado ligero para esta temporada**, de preferencia en colores claros, para evitar que aumente la temperatura corporal e incluso se presente un "golpe de calor".
- **Mantener informada a la población.**

Nivel de riesgo alto

Existe riesgo meteorológico para la población en general, en especial población de alta vulnerabilidad, pudiendo generar deshidratación, golpes de calor, insolación o quemaduras por efectos de radiación solar.



<http://ssm.gob.mx>



Servicios de Salud Morelos



@MorelosSalud

Callejón Borda N°3 Col. Centro C.P. 62000
Teléfono (777) 312 62 31 / 314 33 36 ext. 222

**Calle Gómez Azcárate No. 205, Col. Lomas de la Selva
C.P. 62270, Cuernavaca, Morelos. Tel.: 777 102 25 56**

INFORME DE MONITOREO VOLCÁNICO Y SISMOLÓGICO


Fecha: 14/08/2024

Semana N°32

Coordinación de Vigilancia Epidemiológica

Fuente: Servicio Sismológico Nacional, UNAM. / Centro nacional de Prevención de Desastres (CENAPRED)-SEGOB, SENEAM-SCT y NOAA.

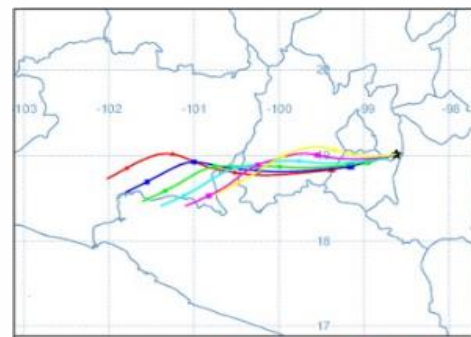
En las últimas 24 horas, mediante los sistemas de **monitoreo del volcán Popocatepetl**, se detectaron **32 exhalaciones**, acompañadas de vapor de agua, gases volcánicos y ligeras cantidades de ceniza. Además se registraron **110 minutos de temblor** de muy baja amplitud y 34 minutos de secuencia de exhalaciones de baja intensidad. Durante la mañana y **al momento de este reporte se observa una emisión de vapor de agua, gases volcánicos y ceniza con dirección suroeste (SO).**


NIVEL DE ALERTA		AMARILLO-FASE 2	RECOMENDACIONES PARA LA FASE AMARILLO FASE 2
		<p>El volcán presenta incremento en su actividad, con explosiones esporádicas:</p> <ul style="list-style-type: none"> Pluma continúa de vapor de agua y gas. Caída de ceniza leves a moderadas en poblaciones cercanas. Lanzamiento de fragmentos incandescentes y posibilidad de flujos piroclásticos de corto alcance asociado a las explosiones. Crecimiento y destrucción de domos de lava. Flujos de lodo o escombros de corto alcance. 	<ol style="list-style-type: none"> Continuar con el radio de seguridad de 12 km, por lo que la permanencia en esa área no está permitida. Controlar el tránsito entre Santiago Xalitlintla y San Pedro Nexapa, vía Paso de Cortés. A las autoridades de Protección Civil, mantener sus procedimientos preventivos, de acuerdo con sus planes operativos. A la población se le recomienda eleva la atención a los avisos de las autoridades de su localidad y se exhorta a no acercarse al volcán, y mucho menos al cráter. Mantenerse fuera de cañadas ante posibles flujos de lodo, principalmente en temporada de lluvias.

PRONOSTICO DE CAIDA DE CENIZA

En caso de una exhalación de ceniza volcánica, el pronóstico de trayectoria hacia el oeste y al oeste-suroeste (simulando exhalación cada hora en las próximas 6 horas), a su paso por la zona sureste, sur, centro-sur y suroeste del Estado de México y **zona nor-noreste, norte, noroeste y oeste del estado de Morelos**, para las **primeras 12 horas de pronóstico** (de las 14:00 a las 02:00 hora local). Posteriormente, para las **últimas 12 horas de pronóstico** (de las 02:00 a las 14:00 hora local del día siguiente), las trayectorias continuarían sobre la zona centro-sur y suroeste del Estado de México; zona noroeste y oeste-noroeste del estado de Guerrero y zona este, este-sureste y centro-sur del estado de Michoacán.

SIN REPORTE DE POBLACION AFECTADA AL MOMENTO DE ESTE REPORTE



SISMOS	<p>Se registró sismo de magnitud de 4.0 grados Richter, a las 17:07:22 hrs con localización del epicentro a 64 km al noreste de Unión Hidalgo, Oaxaca.</p> <p>NO PERCIBIDO EN EL ESTADO DE MORELOS.</p>	
	REPORTE DE DAÑOS A LA POBLACION	
	PROTECCIÓN CIVIL	Sin reporte de daños a la población ni a la infraestructura en salud.



<http://ssm.gob.mx>



Servicios de Salud Morelos



@MorelosSalud

Callejón Borda N°3 Col. Centro C.P. 62000
Teléfono (777) 312 62 31 / 314 33 36 ext. 222

**Calle Gómez Azcárate No. 205, Col. Lomas de la Selva
C.P. 62270, Cuernavaca, Morelos. Tel.: 777 102 25 56**

INFORME DE MONITOREO DE TEMPERATURAS Y CALIDAD DEL AIRE

Fecha: 14/08/2024

Semana N°32

Coordinación de Vigilancia Epidemiológica

Fuente: Comisión Estatal de Agua (CEAGUA)

**PRONOSTICO DE TEMPERATURAS POR
MUNICIPIO**

Municipio	Min.	Max.	Municipio	Min.	Max.
Amacuzac	18°	30°	Tepalcingo	19°	31°
Cuautla	17°	30°	Ayala	21°	31°
Jiutepec	18°	31°	Huitzilac	11°	21°
Temixco	17°	33°	Tepoztlán	16°	29°
Tlaltizapan	20°	32°	Zacualpan	15°	26°
Axochiapan	20°	33°	Tlalquitenango	22°	35°
Cuernavaca	15°	28°	Puente de Ixtla	20°	34°
Jojutla	21°	33°			

**TEMPERATURAS MÁXIMAS Y MÍNIMAS,
ULTIMAS 24 HRS**

Mínimas

Huitzilac	11° 21°
Tetela del Volcán	12° 22°
Totolapan	13° 24°
Ocuituco	13° 24°

Máximas

Tlaquitenango	22° 35°
Jojutla	21° 33°
Axochiapan	20° 33°
Zacatepec	19° 32°

CALIDAD DEL AIRE

ÍNDICE AIRE Y SALUD

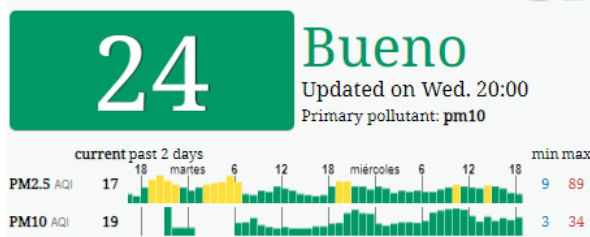
NIVEL DE RIESGO ASOCIADO

RECOMENDACIONES

**GRUPOS
SENSIBLES**

**PARA TODA
LA
POBLACIÓN**

Estación de Monitoreo Cuernavaca Centro, Morelos



Bajo

**Se considera que el
riesgo es mínimo.**

**Disfruta las actividades al
aire libre.**



<http://ssm.gob.mx>



Servicios de Salud Morelos



@MorelosSalud

Callejón Borda N°3 Col. Centro C.P. 62000
Teléfono (777) 312 62 31 / 314 33 36 ext. 222

**Calle Gómez Azcárate No. 205, Col. Lomas de la Selva
C.P. 62270, Cuernavaca, Morelos. Tel.: 777 102 25 56**

INFORME DE MONITOREO EPIDEMIOLÓGICO

Fecha: 14/08/2024

Semanan°32

Coordinación de Vigilancia Epidemiológica

Fuente: Jurisdicciones Sanitarias del estado de Morelos.

JURISDICCION SANITARIA I:

AL MOMENTO DE ESTE REPORTE Y COMO PARTE DEL SEGUIMIENTO A LOS CASOS DE IMPORTANCIA EPIDEMIOLOGICA **LA UIES ESTATAL NO HA RECIBIDO INFORME DE EVENTOS EXTRAORDINARIOS DE NOTIFICACION INMEDIATA** POR PARTE DE LA JURISDICCION SANITARIA DE:

- **Mpox**

JURISDICCION SANITARIA II:

AL MOMENTO DE ESTE REPORTE Y COMO PARTE DEL SEGUIMIENTO A LOS CASOS DE IMPORTANCIA EPIDEMIOLOGICA **LA UIES ESTATAL NO HA RECIBIDO INFORME DE EVENTOS EXTRAORDINARIOS DE NOTIFICACION INMEDIATA** POR PARTE DE LA JURISDICCION SANITARIA DE:

- **Mpox**

JURISDICCION SANITARIA III:

AL MOMENTO DE ESTE REPORTE Y COMO PARTE DEL SEGUIMIENTO A LOS CASOS DE IMPORTANCIA EPIDEMIOLOGICA **LA UIES ESTATAL NO HA RECIBIDO INFORME DE EVENTOS EXTRAORDINARIOS DE NOTIFICACION INMEDIATA** POR PARTE DE LA JURISDICCION SANITARIA DE:

- **Mpox**



<http://ssm.gob.mx>



Servicios de Salud Morelos



@MorelosSalud

Callejón Borda N°3 Col. Centro C.P. 62000
Teléfono (777) 312 62 31 / 314 33 36 ext. 222

**Calle Gómez Azcárate No. 205, Col. Lomas de la Selva
C.P. 62270, Cuernavaca, Morelos. Tel.: 777 102 25 56**